COMUNE DI ROMETTA

(Città Metropolitana di Messina)

ORDINANZA N. 5 **DEL 23/01/2017**

OGGETTO: Revoca ordinanze n. 3 del 21/01/2017 e n. 4 del 22/01/2017 e chiusura del C.O.C. attivato in data 21/01/2017.

IL SINDACO

VISTE le ordinanze sindacale n. 3 del 21/01/2017 e n. 4 del 22/01/2017;

PRESO ATTO della cessazione dello stato di allerta idrogeologica / idraulica rossa sulla base del bollettino meteo diramato dal Dipartimento Regionale della Protezione Civile prot. n. **03544** del **23 gennaio 2017 (avviso n. 17023);**

VISTA la legge 24/02/1992 n. 225;

VISTO il T.U.E.L. Decreto Lgs.vo n. 267/00, artt. 50 e 54 e per i poteri da essi conferiti;

VISTA la Legge Regionale n. 48/91 e s.m.i.;

VISTO l'Ordinamento Regionale degli Enti Locali vigente in Sicilia;

REVOCA

Le ordinanze sindacale n. 3 del 21/01/2017 e n. 4 del 22/01/2017 a partire alle ore 0:00 del 24/01/2017.

DISPONE

La chiusura a partire dalle ore 0:00 del 24/01/2017 del C.O.C. attivato in data 21/01/2017.

La pubblicazione nelle forme di Legge della presente ordinanza, nonché la trasmissione ai membri del C.O.C. ed agli organi istituzionali interessati.

IL SINDACO
Avv. Nicola Merlino

Regione Siciliana - Presidenza - Dipartimento Regionale della Protezione Civile

CENTRO FUNZIONALE DECENTRATO MULTIRISCHIO INTEGRATO - *Settore IDRO*

CFD IDRO Sicilia

prot. n° 03544

del 23-gen-17

AVVISO REGIONALE DI PROTEZIONE CIVILE

PER IL RISCHIO METEO-IDROGEOLOGICO E IDRAULICO N. 17023

(Direttiva P.C.M. 27/02/2004 e ss.mm.ii., DPRS n° 626/GAB del 30/10/2014 - Sistema di allertamento per rischio idrogeologico e idraulico)

VALIDITA': dalle ore 16:00 del 23-gen-2017 fino alle ore 24:00 del 24-gen-2017

RISCHIO METEO-IDROGEOLOGICO E IDRAULICO: LIVELLI DI ALLERTA

AGGIORNAMENTO PER OGGI 23/1/2017

(di regola, dall'emissione alle ore 24:00)

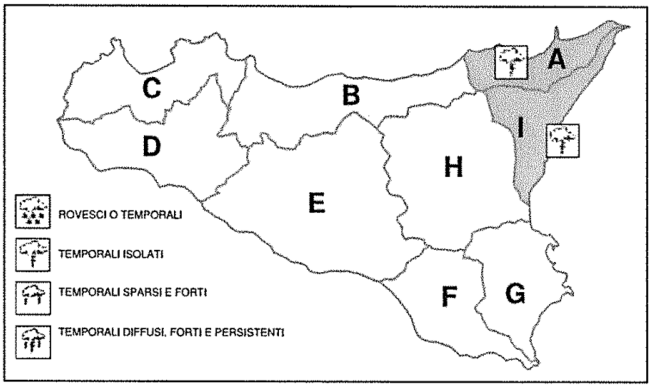

EOLIE: ZONA A - USTICA, EGADI: ZONA C - PANTELLERIA: ZONA D - PELAGIE: ZONA E

PREVISIONE PER DOMANI 24/1/2017

(di regola, dalle ore 0:00 fino alle ore 24:00)

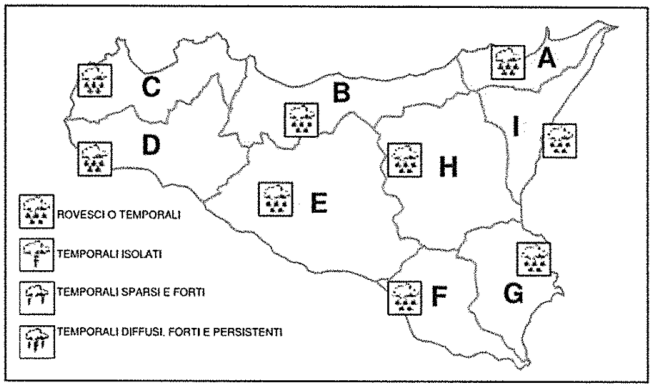

EOLIE: ZONA A - USTICA, EGADI: ZONA C - PANTELLERIA: ZONA D - PELAGIE: ZONA E

RISCHIO IDRAULICO (bacini maggiori): LIVELLI DI ALLERTA

AGGIORNAMENTO PER OGGI 23/1/2017

(di regola, dall'emissione alle ore 24:00)

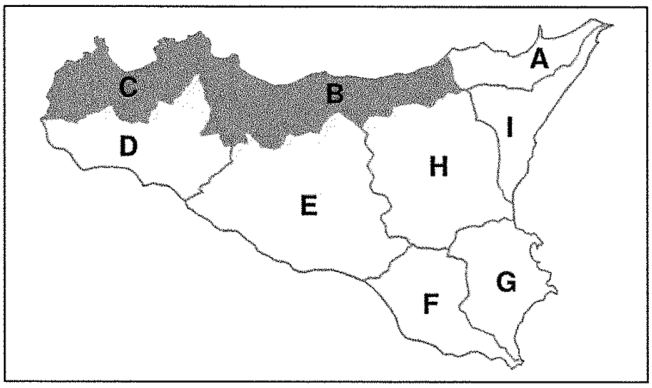

EOLIE: ZONA A - USTICA, EGADI: ZONA C - PANTELLERIA: ZONA D - PELAGIE: ZONA E

PREVISIONE PER DOMANI 24/1/2017

(di regola, dalle ore 0:00 fino alle ore 24:00)

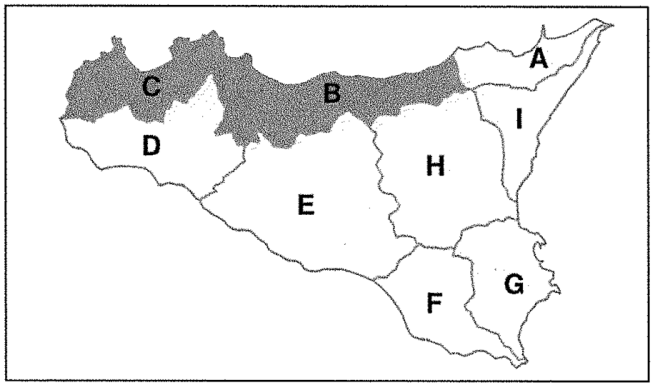

EOLIE: ZONA A - USTICA, EGADI: ZONA C - PANTELLERIA: ZONA D - PELAGIE: ZONA E

LIVELLI DI ALLERTA ADOTTATI E FASI OPERATIVE ATTIVATE

TIPO DI RISCHIO	LIVELLI DI ALLERTA E FASI OPERATIVE PER OGGI				LIVELLI DI ALLERTA E FASI OPERATIVE PER DOMANI			
	VERDE GENERICA VIGILANZA	GIALLA ATTENZIONE	ARANCIONE PREALLARME	ROSSA ALLARME	VERDE GENERICA VIGILANZA	GIALLA ATTENZIONE	ARANCIONE PREALLARME	ROSSA ALLARME
IDROGEOLOGICO E IDRAULICO (1)		B, C, D, E, F, G, H						
IDROGEOLOGICO E IDRAULICO PER TEMPORALI (2)			A, I			TUTTA LA REGIONE		
IDRAULICO (3)	B, C	A, D, E, F, G, H, I			B, C	A, D, E, F, G, H, I		

(1) Le possibili criticità idrauliche sono riferite ai bacini minori (< 50 kmq) e alle aree urbanizzate
(2) Come sopra, con forzante Meteo
(3) Condizioni diffuse di possibile criticità idraulica nei bacini maggiori (> 50 kmq)

VEDI DISPOSIZIONI GENERALI E AVVERTENZE

NOTE	VEDASI BOLLETTINO METEOMONT ALLEGATO

FASI OPERATIVE ATTIVATE PER IL DRPC-SICILIA

PER OGGI: 23/1/2017 — **ATTENZIONE**

PER DOMANI: 24/1/2017 — **ATTENZIONE**

SEGUE AVVISO